








## 9° Fondo Colli Teatini Vini Tollo

### CRONOTABELLA PERCORSO LUNGO




km 130

MERCOLEDI' 25 APRILE 2012

Disl. 2370

ALTIM.	LOCALITA'	DISTANZE			ORA DI PASSAGGIO			
		par- ziali	per- corse	da per- correre	media km/ora			
					25	30	35	
158	<b>TOLLO - Piazza della Liberazione</b>	<b>0,0</b>	<b>0,0</b>	<b>130,0</b>	<b>9.30</b>	<b>9.30</b>	<b>9.30</b>	
235	Canosa Sannita	5,0	5,0	125,0	9.42	9.40	9.38	
121	Bivio Giuliano teatino	2,3	7,3	122,7	9.47	9.44	9.42	
327	Contrada Feuduccio	4,7	12,0	118,0	9.58	9.54	9.50	
370	Contrada San Basile	3,0	15,0	115,0	10.06	10.00	9.55	
430	Orsogna	5,0	20,0	110,0	10.18	10.10	10.04	
137	Contrada Spaccarelli	6,5	26,5	103,5	10.33	10.23	10.15	
346	Bivio Lanciano - Castelfrentano	5,5	32,0	98,0	10.46	10.34	10.24	
293	Località Crocette	2,0	34,0	96,0	10.51	10.38	10.28	
134	Bivio San Eusanio del Sangro	4,5	38,5	91,5	11.02	10.47	10.36	
	130	Guarenna Nuova	4,0	42,5	87,5	11.12	10.55	10.42
	105	Selva di Altino	1,5	44,0	86,0	11.15	10.58	10.45
	115	Bivio di Altino	1,5	45,5	84,5	11.19	11.01	10.48
	323	Altino paese	4,5	50,0	80,0	11.30	11.10	10.55
	435	Contrada Finocchietto	3,5	53,5	76,5	11.38	11.17	11.01
	446	Roccascalegna	3,5	57,0	73,0	11.46	11.24	11.07
	907	Torricella Peligna	11,5	68,5	61,5	12.14	11.47	11.27
	615	Gessopalena	8,5	77,0	53,0	12.34	12.04	11.42
	424	Contrada Quarto da Capo di Casoli	4,0	81,0	49,0	12.44	12.12	11.48
	498	Contrada Grottarimposta	2,5	83,5	46,5	12.50	12.17	11.53
	362	Casoli	3,0	86,5	43,5	12.57	12.23	11.58
	205	Rotonda di Casoli	3,5	90,0	40,0	13.06	12.30	12.04
	165	Zona Industriale di Casoli	1,0	91,0	39,0	13.08	12.32	12.06
	272	Località Laroma	3,0	94,0	36,0	13.15	12.38	12.11
	230	Contrada Caprafico	4,0	98,0	32,0	13.25	12.46	12.18
	323	Contrada Coste Laio	2,0	100,0	30,0	13.30	12.50	12.21
	464	Località Colle Luna	3,0	103,0	27,0	13.37	12.56	12.26
	415	Bivio SS. 363 con SS. 81	1,0	104,0	26,0	13.39	12.58	12.28
	473	Località Meloni	2,0	106,0	24,0	13.44	13.02	12.31
	464	Stazione di Filetto - Bivio per Orsogna	2,5	108,5	21,5	13.50	13.07	12.36
	375	Località colle di Sciore	2,0	110,5	19,5	13.55	13.11	12.39
	424	Filetto	1,0	111,5	18,5	13.57	13.13	12.41
	375	Bivio di Ari	2,5	114,0	16,0	14.03	13.18	12.45
	234	Giuliano Teatino	7,5	121,5	8,5	14.21	13.33	12.58
	48	Contrada Venna di Tollo	5,5	127,0	3,0	14.34	13.44	13.07
158	<b>TOLLO - Piazza della Liberazione</b>	<b>3,0</b>	<b>130,0</b>	<b>0,0</b>	<b>14.42</b>	<b>13.50</b>	<b>13.12</b>	

#### NOTE:

-  Rifornimenti:
-  Deviazione percorsi
-  Ricongiungimento percorsi