





CRONOTABELLA PERCORSO CORTO

km 84

GIOVEDÌ 25 APRILE 2019

Disl. 1190

ALTIM.	LOCALITA'	DISTANZE			ORA DI PASSAGGIO		
		parziali	percorse	da percorrere	media km/ora		
					26	32	38
158	TOLLO - P.zza della Liberazione - PARTENZA	0,0	0,0	84,3	9.30	9.30	9.30
111	Colle Cavalieri	3,0	3,0	81,3	9.36	9.35	9.34
3	Lido Riccio - Inneso ss 16 Adriatica	3,5	6,5	77,8	9.45	9.42	9.40
53	Variante SS16 - Uscita per Ortona	2,5	9,0	75,3	9.50	9.46	9.44
20	Ingresso Ortona	3,0	12,0	72,3	9.57	9.52	9.48
64	Ortona - via Monte Maiella	1,0	13,0	71,3	10.00	9.54	9.50
70	Ortona - piazza Porta Caldari	0,8	13,8	70,5	10.01	9.55	9.51
105	SS.538 Marrucina- Rotonda per ingresso A14	3,2	17,0	67,3	10.09	10.01	9.56
190	SS.538 Marrucina- Bivio per Villa Iubatti	4,5	21,5	62,8	10.19	10.10	10.03
	230 SS.538 Marrucina- Bivio per Villa Mascitti	2,5	24,0	60,3	10.25	10.15	10.07
203	Villa Mascitti	2,0	26,0	58,3	10.30	10.18	10.11
171	Casino Vezzani	3,0	29,0	55,3	10.36	10.24	10.15
152	Incrocio per Tollo	1,6	30,6	53,7	10.40	10.27	10.18
95	Bivio per Collesecco	1,9	32,5	51,8	10.45	10.30	10.21
162	Tollo - Via Nazario Sauro	2,5	35,0	49,3	10.50	10.35	10.25
244	Canosa Sannita - bivio per Moggio	5,0	40,0	44,3	11.02	10.45	10.33
155	Ponte Fonte Canosa	2,0	42,0	42,3	11.06	10.48	10.36
332	Località Moggio	6,0	48,0	36,3	11.20	11.00	10.45
	424 Inneso su SP 64 Orsogna	5,0	53,0	31,3	11.32	11.09	10.53
	457 SS. 538 Bivio per Filetto	1,0	54,0	30,3	11.34	11.11	10.55
380	Valle di Filetto	2,0	56,0	28,3	11.39	11.15	10.58
415	Filetto	1,0	57,0	27,3	11.41	11.16	11.00
	370 Incrocio Ari - Filetto- Giuliano Teatino	3,5	60,5	23,8	11.49	11.23	11.05
255	Ari	4,5	65,0	19,3	12.00	11.31	11.12
93	Bivio per Miglianico	2,2	67,2	17,1	12.05	11.36	11.16
92	Incrocio SS263 Fondo valle del Foro	3,4	70,6	13,7	12.12	11.42	11.21
60	Bivio per Miglianico	5,7	76,3	8,0	12.26	11.53	11.30
105	Miglianico	2,5	78,8	5,5	12.31	11.57	11.34
50	Rotonda Miglianico	1,5	80,3	4,0	12.35	12.00	11.36
48	Contrada Venna di Tollo	0,8	81,1	3,2	12.37	12.02	11.38
158	TOLLO - PIAZZA LIBERAZIONE - ARRIVO	3,2	84,3	0,0	12.44	12.08	11.43

NOTE:

 Percorso cicloturistico

 Rifornimento

 Attraversamento binari ferroviari

 Deviazione percorsi

 Ricongiungimento percorsi