








CRONOTABELLA PERCORSO LUNGO

km 130

GIOVEDÌ 25 APRILE 2019

Disl. 1980

ALTIM.	LOCALITA'	DISTANZE			ORA DI PASSAGGIO		
		parziali	percorse	da percorrere	media km/ora		
					26	32	38
158	TOLLO - P.zza della Liberazione - PARTENZA	0,0	0,0	130,0	9,30	9,30	9,30
111	Colle Cavalieri	3,0	3,0	127,0	9,36	9,35	9,34
3	Lido Riccio - Innesso ss 16 Adriatica	3,5	6,5	123,5	9,45	9,42	9,40
53	Variante SS16 - Uscita per Ortona	2,5	9,0	121,0	9,50	9,46	9,44
20	Ingresso Ortona	3,0	12,0	118,0	9,57	9,52	9,48
64	Ortona - via Monte Maiella	1,0	13,0	117,0	10,00	9,54	9,50
70	Ortona - piazza Porta Caldari	0,8	13,8	116,2	10,01	9,55	9,51
105	SS.538 Marrucina- Rotonda per ingresso A14	3,2	17,0	113,0	10,09	10,01	9,56
190	SS.538 Marrucina- Bivio per Villa Iubatti	4,5	21,5	108,5	10,19	10,10	10,03
 230	SS.538 Marrucina- Bivio per Villa Mascitti	2,5	24,0	106,0	10,25	10,15	10,07
203	Villa Mascitti	2,0	26,0	104,0	10,30	10,18	10,11
171	Casino Vezzani	3,0	29,0	101,0	10,36	10,24	10,15
152	Incrocio per Tollo	1,6	30,6	99,4	10,40	10,27	10,18
95	Bivio per Collesecco	1,9	32,5	97,5	10,45	10,30	10,21
162	Tollo - Via Nazario Sauro	2,5	35,0	95,0	10,50	10,35	10,25
244	Canosa Sannita - bivio per Moggio	5,0	40,0	90,0	11,02	10,45	10,33
155	Ponte Fonte Canosa	2,5	42,5	87,5	11,08	10,49	10,37
332	Località Moggio	6,0	48,5	81,5	11,21	11,00	10,46
 424	Innesso su SP 64 Orsogna	5,2	53,7	76,3	11,33	11,10	10,54
 457	SS. 538 Bivio per Filetto	1,0	54,7	75,3	11,36	11,12	10,56
380	Valle di Filetto	1,8	56,5	73,5	11,40	11,15	10,59
420	Filetto	1,5	58,0	72,0	11,43	11,18	11,01
 370	Incrocio Ari - Filetto- Giuliano Teatino	2,8	60,8	69,2	11,50	11,24	11,06
142	Ponte su Torrente Dendalo	6,1	66,9	63,1	12,04	11,35	11,15
244	Vacri - Bivio per Semivicoli	2,6	69,5	60,5	12,10	11,40	11,19
287	Semivicoli	4,0	73,5	56,5	12,19	11,47	11,26
220	Bivio SS 263 località Cerrone	1,0	74,5	55,5	12,21	11,49	11,27
227	Bivio per Fara San Martino	2,7	77,2	52,8	12,28	11,54	11,31
255	Ingresso SS 81 Superstrada per Guardiagrele	1,2	78,4	51,6	12,30	11,57	11,33
335	SS. 81 Bivio per Comino	3,6	82,0	48,0	12,39	12,03	11,39
511	Rotonda di Comino	3,3	85,3	44,7	12,46	12,09	11,44
 553	Innesso via Occidentale di Guardiagrele	1,5	86,8	43,2	12,50	12,12	11,47
653	Bocca di Valle	3,7	90,5	39,5	12,58	12,19	11,52
505	Bivio per Rapino	3,9	94,4	35,6	13,07	12,27	11,59
420	Bivio per Pretoro - località Crocifisso	3,4	97,8	32,2	13,15	12,33	12,04
277	SP 214 - Bivio per Fara F.P	0,7	98,5	31,5	13,17	12,34	12,05
216	Bivio per Colli della Fara	2,2	100,7	29,3	13,22	12,38	12,09
 350	Colli della Fara	2,6	103,3	26,7	13,28	12,43	12,13
322	Bivio per Bucchianico SP14	2,3	105,6	24,4	13,33	12,48	12,16
161	Ponte su Fiume Foro	2,6	108,2	21,8	13,39	12,52	12,20
220	Incrocio Cerrone SS263	1,1	109,3	20,7	13,42	12,54	12,22
 169	Bivio per Vacri	4,2	113,5	16,5	13,51	13,02	12,29
92	Incrocio SS263 Villamagna - Ari	2,8	116,3	13,7	13,58	13,08	12,33
60	Bivio per Miglianico	5,7	122,0	8,0	14,11	13,18	12,42
105	Miglianico	2,5	124,5	5,5	14,17	13,23	12,46
50	Rotonda Miglianico	1,5	126,0	4,0	14,20	13,26	12,48
48	Contrada Venna di Tollo	0,8	126,8	3,2	14,22	13,27	12,50
158	TOLLO - PIAZZA LIBERAZIONE - ARRIVO	3,2	130,0	0,0	14,30	13,33	12,55

NOTE:

 Percorso cicloturistico

 Riforimento

 Attraversamento binari ferroviari

 Deviazione percorsi

 Ricongiungimento percorsi